



COMUNE DI SANTA LUCIA DEL MELA
Provincia MESSINA
Ufficio Staff del Sindaco

ORDINANZA SINDACALE

Atto n. 20

del 11/11/2019

Oggetto: Allerta meteo. Disposizioni urgenti.

Il sottoscritto, responsabile del settore 2° - Servizi finanziari, a norma dell'art. 6, comma 11, legge 127/97 e successive modifiche ed integrazioni, recepita dall'art. 2, comma 3. L.R. 23/98 che testualmente recita

“ I provvedimenti che comportano impegni di spesa sono trasmessi al responsabile del servizio finanziario e sono esecutivi con l'apposizione del visto di regolarità contabile attestante la copertura finanziaria “

ATTESTA

La regolarità contabile e la copertura finanziaria della spesa complessiva di €. _____

al Cap. _____ Codice Piano dei Conti Finanziario

Competenze

Residui

Somma stanziata € _____

Variazioni in aumento € _____

Variazioni in diminz. € _____

Somme già impegnate € _____

Somma disponibile € _____

Somma impegnata: €. _____

Lì, _____

Il Resp. del Settore 2°
Rag. Elisa Famà

ORDINANZA SINDACALE N. 20 del 11/11/2019

OGGETTO: Allerta meteo. Disposizioni urgenti.

IL SINDACO

PRESO ATTO dell' avviso di protezione civile bollettino n. 19315 del 11/11/2019, diramato dalla SORIS del dipartimento della Protezione Civile della Regione Siciliana, nel quale sono indicati i LIVELLI DI ALLERTA METEO ROSSA in Sicilia con validità dalle ore 16,00 dell'11/11/2019 alle ore 24,00 del 12/11/2019;

RILEVATO che il verificarsi di tali fenomeni potrebbe dare luogo a criticità sul territorio comunale, già vulnerato da precedenti eventi, con conseguente situazione di rischio per la privata e pubblica incolumità;

CONSIDERATO che permane situazione di rischio al verificarsi di nuovi eventi meteo avversi della medesima natura;

RITENUTO doversi dare immediata attivazione alle misure atte alla salvaguardia della incolumità delle persone e dei beni;

VISTI gli artt. 50, comma 4 e 54 del D.Lgs 18,08,2000, 267;

VISTO l'art. 15 della legge 24 febbraio 1992, n. 225;

VISTA la L.R. 23.12.2000 n. 30;

VISTO il vigente O.A.EE.LL. della Regione Siciliana, approvato con L.R. 15.03.1963 n. 16 e successive modificazioni ed integrazioni;

ORDINA

1) La chiusura delle scuole di ogni ordine e grado, pubbliche e private, funzionanti nel territorio comunale, compreso l'asilo nido comunale per il giorno 12 Novembre 2019, con riserva di ulteriori disposizioni di proroga, facendo carico ai rispettivi dirigenti di dare tempestiva e opportuna informazione all'utenza della presente ordinanza;

2) Ai cittadini di tenere comportamenti idonei alla salvaguardia della propria incolumità fisica;

3) Ai soggetti responsabili di amministrazioni pubbliche, con esclusione dei servizi di sicurezza pubblica e d'emergenza e delle aziende private funzionanti sul territorio del Comune di adottare, in relazione alla possibile evoluzione dei fenomeni meteo, ogni iniziativa utile a tutelare l'incolumità propria, del personale e dell'utenza, ivi inclusa, ove occorresse, la tempestiva chiusura dei locali.

4) A chiunque immediatamente, nella rispettiva responsabilità, e soprattutto ai residenti nelle aree già precedentemente vulnerate, di:

- Limitare gli spostamenti, in particolare con veicoli privati, a quelli strettamente necessari;

Non sostare su passerelle e ponti o nei pressi degli argini dei torrenti e dei corpi idrici in genere, ovvero in aree prossime a precedenti movimenti franosi;

Evitare di attraversare a piedi o con automezzi gli alvei dei corsi d'acqua;

- Evitare di occupare la carreggiata di strade che devono essere lasciate libere per il passaggio di eventuali soccorritori,

- Staccare il gas e l'elettricità in caso di abbandono dell'abitazione per rischio allagamento;

- Non occupare locali a piano strada o sottostanti il piano strada ed in particolare evitare di utilizzarli per dormire la notte nelle aree ove è noto il rischio di allagamento/ alluvione, soprattutto nei siti più recentemente vulnerati;

- Adottare ogni misura che, in riferimento alle singole circostanze, risulti comunque utile alla tutela dell'incolumità delle persone e alla salvaguardia dei beni;


- Prestare attenzione alle indicazioni fornite dalle autorità anche attraverso i media;

5) **Trasmettere** il presente provvedimento anche alle Forze dell' Ordine presenti sul territorio affinché possano tempestivamente predisporre le eventuali, opportune misure di prevenzione di propria competenza;

6) **Disporre** che il presente provvedimento sia immediatamente pubblicato sul portale istituzionale del Comune;

7) **Fare carico** a chiunque spetti di osservare e di fare osservare la presente ordinanza.

IL SINDACO
F.to Avv. Sciotto Matteo





prot. n° 61801

del 11-nov-19

**AVVISO REGIONALE DI PROTEZIONE CIVILE
PER IL RISCHIO METEO-IDROGEOLOGICO E IDRAULICO N. 19315**

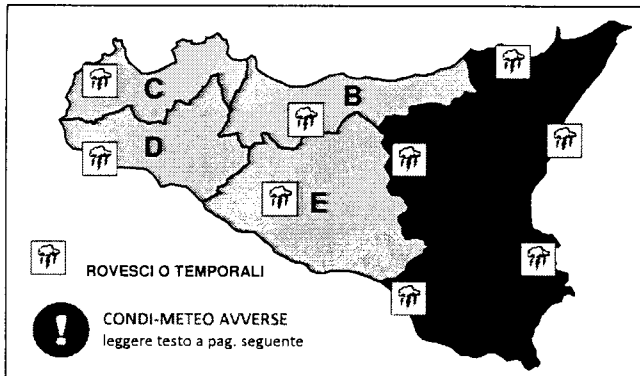
(D.Lgs. n° 1 del 02/01/2018, Direttiva P.C.M. 27/02/2004 e ss.mm.ii., DPRS n° 626/GAB del 30/10/2014 - Sistema di allertamento per rischio idrogeologico e idraulico)

VALIDITA': dalle ore 16:00 del 11-nov-2019 fino alle ore 24:00 del 12-nov-2019

RISCHIO METEO-IDROGEOLOGICO E IDRAULICO: LIVELLI DI ALLERTA

AGGIORNAMENTO PER OGGI 11/11/2019

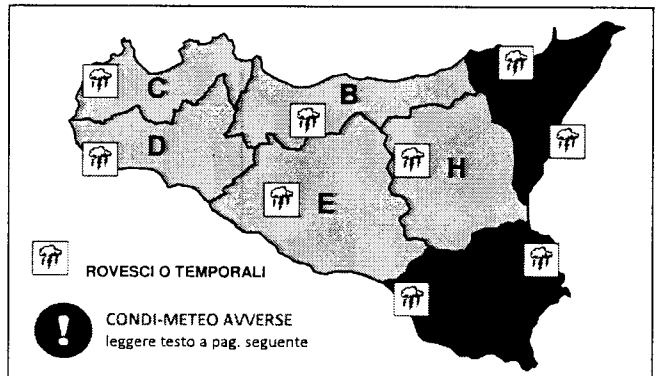
(di regola, dall'emissione alle ore 24:00)



EOLIE: ZONA A - USTICA, EGADI: ZONA C - PANTELLERIA: ZONA D - PELAGIE: ZONA E

PREVISIONE PER DOMANI 12/11/2019

(di regola, dalle ore 0:00 fino alle ore 24:00)

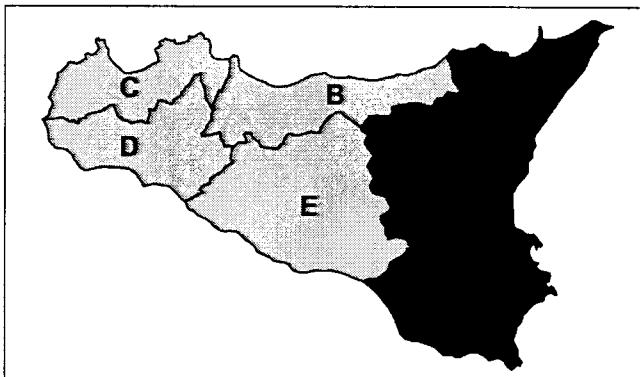


EOLIE: ZONA A - USTICA, EGADI: ZONA C - PANTELLERIA: ZONA D - PELAGIE: ZONA E

RISCHIO IDRAULICO (bacini maggiori): LIVELLI DI ALLERTA

AGGIORNAMENTO PER OGGI 11/11/2019

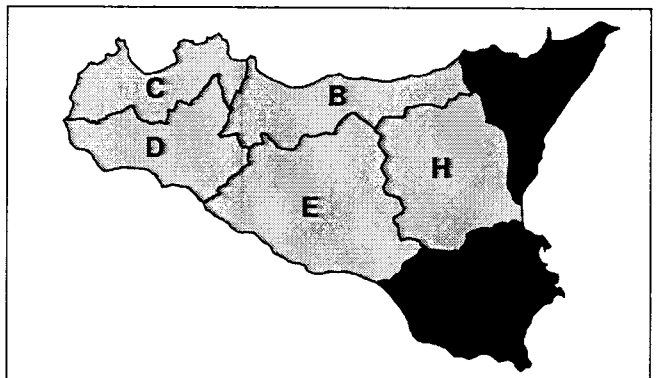
(di regola, dall'emissione alle ore 24:00)



EOLIE: ZONA A - USTICA, EGADI: ZONA C - PANTELLERIA: ZONA D - PELAGIE: ZONA E

PREVISIONE PER DOMANI 12/11/2019

(di regola, dalle ore 0:00 fino alle ore 24:00)



EOLIE: ZONA A - USTICA, EGADI: ZONA C - PANTELLERIA: ZONA D - PELAGIE: ZONA E

LIVELLI DI ALLERTA ADOTTATI E FASI OPERATIVE ATTIVATE

TIPO DI RISCHIO	LIVELLI DI ALLERTA E FASI OPERATIVE PER OGGI			
	VERDE GENERICA VIGILANZA	GIALLA ATTENZIONE	ARANCIONE PREALLARME	ROSSO ALLARME
IDROGEOLOGICO E IDRAULICO ⁽¹⁾				
IDROGEOLOGICO E IDRAULICO PER TEMPORALI ⁽²⁾			B, C, D, E	A, F, G, H, I
IDRAULICO ⁽³⁾			B, C, D, E	A, F, G, H, I

TIPO DI RISCHIO	LIVELLI DI ALLERTA E FASI OPERATIVE PER DOMANI			
	VERDE GENERICA VIGILANZA	GIALLA ATTENZIONE	ARANCIONE PREALLARME	ROSSO ALLARME
IDROGEOLOGICO E IDRAULICO ⁽¹⁾				
IDROGEOLOGICO E IDRAULICO PER TEMPORALI ⁽²⁾			B, C, D, E, H	A, F, G, I
IDRAULICO ⁽³⁾			B, C, D, E, H	A, F, I

(1) Le possibili criticità idrauliche sono riferite ai bacini minori (< 50 kmq) e alle aree urbanizzate

(2) Come sopra, con forzante Meteo

(3) Condizioni diffuse di possibile criticità idraulica nei bacini maggiori (> 50 kmq)

**VEDI DISPOSIZIONI GENERALI
E AVVERTENZE**

NOTE IN CASO DI TEMPORALI, PRESTARE PARTICOLARE ATTENZIONE AI DEFLUSSI NELLE AREE URBANE E AI LUOGHI FREQUENTATI DALL'UOMO ANCHE IN PROSSIMITA' DEI CORSI D' ACQUA

**FASI OPERATIVE ATTIVATE
PER IL DRPC-SICILIA**

PER OGGI: 11/11/2019

PER DOMANI: 12/11/2019

SEGUE AVVISO



prot. n° 61801

AVVISO REGIONALE DI PROTEZIONE CIVILE

del 11-nov-19

PER IL RISCHIO METEO-IDROGEOLOGICO E IDRAULICO N. 19315

(D.Lgs. n° 1 del 02/01/2018, Direttiva P.C.M. 27/02/2004 e ss.mm.ii., DPRS n° 626/GAB del 30/10/2014 - Sistema di allertamento per rischio idrogeologico e idraulico)

VALIDITA': dalle ore 16:00 del 11-nov-2019 fino alle ore 24:00 del 12-nov-2019**OPERAZIONI DI RILASCIO IN ALVEO PREVISTE E/O IN ATTO COMUNICATE DAI GESTORI DELLE DIGHE**
(in parentesi: il bacino principale, il corso d'acqua a valle e le portate di scarico dichiarate in mc/s):

DISUERI (Gela, Disueri: 1), GAMMAUTA (Verdura, Sosio: 3), PACECO (Lenzi, Baiata: 1), PRIZZI (Verdura, Raia: 3), ROSAMARINA (San Leonardo, San Leonardo: 0,5), SANTA ROSALIA (Irmínio, Irmínio: 0,2), TRINITÀ (Arena, Delia: 5)

IN RELAZIONE ALLE SOPRA INDICATE OPERAZIONI, POTREBBERO VERIFICARSI FENOMENI LOCALIZZATI E/O DIFFUSI DI ESONDAZIONE LUNGO I CORSI D'ACQUA A VALLE DELLE DIGHE. LE STRUTTURE LOCALI DI PROTEZIONE CIVILE ADOTTERANNO, AL RIGUARDO, LE PROCEDURE PREVISTE NEI PROPRI PIANI DI PROTEZIONE CIVILE PER IL RISCHIO IDROGEOLOGICO E IDRAULICO**DOCUMENTI DI RIFERIMENTO EMESSI DAL DPC/CENTRO FUNZIONALE CENTRALE:**

VALUTAZIONI METEOROLOGICHE NUMERICHE	del 11-nov-2019	PREVISIONI METEO SINOTTICHE NAZIONALI	del 11-nov-2019
BOLLETTINO DI VIGILANZA METEOROLOGICA NAZIONALE	del 11-nov-2019		
<input checked="" type="checkbox"/> L'AVVISO DI CONDIZIONI METEOROLOGICHE AVVERSE	del 10-nov-2019 n. 19107	Prot. DPC/PRE/57816	

FENOMENI PREVISTIper la giornata di oggi 11-nov-19per la giornata di domani 12-nov-19

Diffuse e persistenti con fenomeni a prevalente carattere di rovescio o temporale, sui versanti ionici della Sicilia, con quantitativi cumulati da elevati a molto elevati; diffuse e persistenti con fenomeni a prevalente carattere di rovescio o temporale, sui restanti settori orientali della Sicilia, con quantitativi cumulati da moderati a elevati; da sparse a diffuse, a prevalente carattere di rovescio o temporale, sul resto della Sicilia

PRECIPITAZIONI

Diffuse e persistenti, a prevalente carattere di rovescio o temporale, sui versanti orientali e meridionali della Sicilia, con quantitativi cumulati da moderati a elevati; da sparse a diffuse, a prevalente carattere di rovescio o temporale, sui restanti settori, con quantitativi cumulati generalmente moderati

Nessun fenomeno significativo

NEVICATE

Nessun fenomeno significativo

Nessun fenomeno significativo

VISIBILITA'

Nessun fenomeno significativo

Senza variazioni significative

TEMPERATURE

Senza variazioni significative

Di burrasca sud-orientali sulla Sicilia, con raffiche di burrasca forte sui settori tirrenici e di burrasca forte o tempesta sui settori ionici

VENTI

Di burrasca sud-orientali, con rinforzi di burrasca forte

Molto mossi, tendenti ad agitati, il Tirreno meridionale e lo Ionio; molto mossi i restanti bacini occidentali

MARI

Da agitati a molto agitati tutti i bacini

CONDI-METEO AVVERSE

DAL POMERIGGIO DI OGGI LUNEDÌ 11 NOVEMBRE 2019 E PER LE SUCCESSIVE 24-36 ORE SI PREVEDONO VENTI DI BURRASCA SUD-ORIENTALI CON RAFFICHE DI BURRASCA FORTE O TEMPESTA. FORTI MAREGGIATE LUNGO LE COSTE ESPOSTE; PRECIPITAZIONI DIFFUSE E PERSISTENTI A PREVALENTE CARATTERE DI ROVESCIO O TEMPORALE. I FENOMENI SARANNO ACCOMPAGNATI DA ROVESCII DI FORTE INTENSITÀ FREQUENTE ATTIVITÀ ELETTRICA E FORTI RAFFICHE DI VENTO

DISPOSIZIONI GENERALI

Si invitano tutti gli Enti cui la presente è diretta (elenco in calce), e i Sindaci in particolare, a predisporre le azioni di prevenzione previste nei propri piani di protezione civile in attuazione ai LIVELLI DI ALLERTA e alle corrispondenti FASI OPERATIVE dichiarate dal CFDMI-settore Idro e adottati, per delega del Presidente della Regione, dal Capo del DRPC-Sicilia (Rif. normativi: Decreto legislativo n.1 del 02/01/2018: "Codice della protezione civile", DPRS del 27/01/2011 in GURS n. 8 del 18/02/2011: "Linee Guida per la redazione dei piani di protezione civile comunali e intercomunali in tema di rischio idrogeologico", DPRS n° 626/GAB del 30/10/2014: "Direttiva regionale per la gestione organizzativa e funzionale del sistema di allerta per il rischio idrogeologico e idraulico ai fini di protezione civile").

I responsabili locali di protezione civile sono invitati a prestare specifica attenzione alle condizioni meteorologiche locali e alle loro variazioni, non prevedibili e talora repentine, nonché agli effetti al suolo derivanti, ancorché potenziali, temuti o presumibili, adeguando all'occorrenza e opportunamente le Fasi operative e i propri modelli di intervento. In particolare, se sono note condizioni di vulnerabilità del territorio per effetto di dissesti precedenti, la Autorità locali di protezione civile possono, all'occorrenza, adottare Fasi Operative con livelli superiori a quelli del presente Avviso.

Si raccomanda di dare la massima e tempestiva diffusione del presente Avviso e di informare la SORIS circa l'evoluzione della situazione. Il presente Avviso è pubblicato su www.protezionecivilesicilia.it

IL VALUTATORE: DAMIANI

IL DIRIGENTE DEL CFD-Idro
(BASILE)IL DIRIGENTE GENERALE
CAPO DEL DIPARTIMENTO
(FOTI)Contatti: Centro Funzionale Decentrato - Idro
e-mail: centrofunzionale@protezionecivilesicilia.it
posta certificata: centrofunzionale@pec.protezionecivilesicilia.itSORIS
numero verde 800 404040 - tel. 091 7433111 - fax 091 7074796/7
e-mail: soris@protezionecivilesicilia.it



prot. n° 61801

del 11-nov-19

AVVISO REGIONALE DI PROTEZIONE CIVILE

PER IL RISCHIO METEO-IDROGEOLOGICO E IDRAULICO N. 19315

(D.Lgs. n° 1 del 02/01/2018, Direttiva P.C.M. 27/02/2004 e ss.mm.ii., DPRS n° 626/GAB del 30/10/2014 - Sistema di allertamento per rischio idrogeologico e idraulico)

VALIDITA': dalle ore 16:00 del 11-nov-2019 fino alle ore 24:00 del 12-nov-2019

AVVERTENZE

Le criticità attese per il **RISCHIO IDROGEOLOGICO E IDRAULICO**, stimate sulla base delle precipitazioni previste, possono comportare manifestazioni localizzate o diffuse di tipo **geomorfologico** (frane) e/o di tipo **idraulico nei piccoli bacini (< 50 kmq) e nelle aree urbanizzate**. In caso di piogge concentrate in intervalli di tempo contenuti, le criticità possono assumere carattere di estrema pericolosità (es: colate detritiche, crolli, inondazioni localizzate).

Le criticità attese per il **RISCHIO IDROGEOLOGICO E IDRAULICO CON FORZANTE TEMPORALI**, stimate sulla base delle precipitazioni previste e dell'occorrenza di temporali, possono risultare più gravose in relazione alla distribuzione e intensità dei fenomeni che risultano connotati da elevata incertezza previsionale.

Le criticità attese per il **RISCHIO IDRAULICO**, stimate sulla base delle precipitazioni previste, si riferiscono a possibili fenomeni prevalentemente di tipo **idraulico** principalmente nell'ambito del reticolo idrografico naturale dei **bacini maggiori** (> 50 kmq) (alluvioni, esondazioni).

In presenza di condizioni strutturali inadeguate dei corsi d'acqua e delle reti fognarie e in caso di beni ubicati in prossimità o all'interno di zone vocate al dissesto idrogeologico e idraulico, le criticità possono manifestarsi in maniera più gravosa a prescindere dai quantitativi previsti e/o reali di pioggia.

Le operazioni effettuate dai gestori degli impianti di ritenuta possono causare fenomeni localizzati o diffusi di esondazione a valle delle dighe in relazione agli eventuali ulteriori apporti fluviali, nonché allo stato di manutenzione dei corsi d'acqua.

Si consulti la "tabella degli scenari" pubblicata sul sito del DRPC-Sicilia (www.protezionecivilesicilia.it).

**ELENCO DEI DESTINATARI DELL'AVVISO REGIONALE DI PROTEZIONE CIVILE
PER IL RISCHIO METEO-IDROGEOLOGICO E IDRAULICO**

Sindaci

Responsabili Uffici Comunali di P.C.

Liberi Consorzi, Città Metropolitane

Responsabili Uffici Provinciali P.C.

Dipartimento Acque e Rifiuti

- Servizio 2: Osservatorio Acque - Sala Operativa

- Servizio 3: Settore Infrastrutture per le acque

Dipartimento Agricoltura

- SIAS

Corpo Forestale Regione Siciliana

Ispettorati Ripartimentali delle Foreste

Dipartimento Regionale Tecnico

- Uffici Genio Civile

Dipartimento Regionale Ambiente

Ufficio Tecnico per le Dighe - sez. Palermo

Enti Gestori Dighe

Enti Parco (Aicantara, Etna, Madonie, Nebrodi, Sicani)

Riserve Naturali Orientate

ARPA - Agenzia Regionale Protezione Ambiente

Uffici Soprintendenza ai BB.CC.AA.

ASI - Aree Sviluppo Industriale

Consorzi di Bonifica

Ordini professionali (Architetti, Geologi, Geometri, Ingegneri)

DRPC Sicilia

Prefetture - UTG

Corpo Nazionale Vigili del Fuoco tramite le Prefetture

Comando Regionale Arma dei Carabinieri tramite le Prefetture

Compartimento Polizia Stradale Sic. Orientale tramite le Prefetture

Compartimento Polizia Stradale Sic. Occidentale tramite le Prefetture

Comando Regionale Sicilia Guardia di Finanza tramite le Prefetture

Direzioni Marittime tramite le Prefetture

Capitanerie di Porto tramite le Prefetture

CNSAS Corpo Naz.le Soccorso Alpino e Speleologico

Dipartimento per la Pianificazione Strategica dell'Ass.to Reg.le Salute

SUES 118

CRI

ANAS

CAS

RFI

ENEL - Sicilia

TERNA - Sicilia

Enti gestori telefonia

ENI Integrated Crisis Center - Roma

e, p.c.

Presidente della Regione Siciliana

Dipartimento della Protezione Civile

ATTESTAZIONE DI PUBBLICAZIONE

La presente ordinanza n. 20 del 11/11/2019 è stata pubblicata all'Albo on line del Comune , dal 11/11/2019 al 26/11/2019 con il n. 1389 del registro pubblicazioni.

Li, _____

Il Resp.le del procedimento
Nunziata Maimone

CERTIFICATO DI PUBBLICAZIONE

Il sottoscritto Segretario certifica, su conforme attestazione del resp. del procedimento, che la presente ordinanza n. 20 del 11/11/2019 è stata pubblicata all'Albo on line del Comune per 15 giorni consecutivi successivi alla data della stessa, a norma dell'art. 11, della L.R. n. 44/91 e ss.mm. ed ii., dal 11/11/2019 al 26/11/2019 e che contro la stessa non sono stati presentati reclami e /o osservazioni.

Li, _____

Il Segretario Comunale
Avv. Giuseppe Torre